

Il Futuro non si aspetta ...
...Il Futuro si crea !

contact@amazontree.earth (Brasile)

<https://www.amazontree.earth/>

Info@metafactory.life (Italia)

La Foresta Amazzonica

- * **Oltre 5,5 milioni di km²**: una delle aree più vaste e strategiche del pianeta
- * più del 50% dell' acqua piovana ritorna nell'atmosfera attraverso l' evapotraspirazione della foresta
- * Ospita il 10% della biodiversità mondiale
- * È una infrastruttura naturale, non solo una foresta

L'Amazzonia è un asset globale con valore ambientale , economico e strategico



La Foresta Amazzonica

* La Foresta che sostiene l'economia

- Regola il clima attraverso i cosiddetti "fiumi volanti", influenzando direttamente i sistemi agricoli, la produzione energetica e la stabilità economica di intere regioni.
- **Assorbe quantità di CO2 dall'atmosfera con impatto diretto su politiche ESG e Carbon Neutrality**

Senza Amazzonia stabile non esiste economia globale stabile



Dalla Conservazione all'innovazione

* L' Amazzonia come piattaforma di innovazione

- Oggi la Foresta è al centro di una nuova economia :
bioeconomia+tecnologia+finanza ESG
- Tecnologia satellitare permette il monitoraggio con trasparenza in larga scala
- Imprese e cittadini possono partecipare alla protezione generando valore



La sostenibilità come nuovo modello di business

Futuro sostenibile per tutti

Amazon Tree unisce tecnologia e innovazione per monitorare la foresta Amazzonica

Coinvolge le singole persone nella sua protezione per custodire la vita sul pianeta

Offre alle imprese l'opportunità di generare valore ESG con trasparenza e governance.

Rio Preto da Eva

1500 hectares
de mata nativa

AmazonTree

15 milioni di m²

AmazonTree

La SFIDA


Come monitorare grandi aree Forestali ?



AmazonTree

Rio Preto da Eva

Manaus






**Gli occhi
europei sulla
terra:**

**Satellite
Copernico**

Lat: -2.391741
Long: -89.485136



Copernicus
Europe's eyes on Earth



Amazon Tree encontra Copernico



Web Summit 2023,
Lisboa



Processamento di immagini storiche del Satellite

UCF #0000008587
Lat. -2.393116
Long. -59.486762

UCF #0000008587

Área total
102.400 m²

Biomassa total
2.948,76 T

Vapor d'água produzido
106.000 m³/ano

Estoque de carbono
1.385,88 T C

Carbono sequestrado
106,72 T C/ano

Baixar certificado (PDF)

Referência: maio de 2025

Nuvens: 9%


Mapa Base
Série Temporal

Satélite
NDVI

< 2025-05-01 >

**Il monitoraggio costante dello
stato della foresta attraverso i
satelliti garantisce la validità del
progetto nel tempo**





Come altre imprese e persone
possono partecipare in questo
ecosistema?

Lat. -2,393116
Long. -59,486762

UCF #0000008587

Área total
102.400 m²

Biomassa total
2.948,76 T

Vapor d'água produzido
106.000 m³/ano

Estoque de carbono
1.385,88 T C

Carbono sequestrado
106,72 T C/ano

Baixar certificado (PDF)


Referência: maio de 2025

Nuvens: 9%

Mapa Base
Série Temporal

Satélite
NDVI

< 2025-05-01 >



Frazionamento e tokenizzazione


Personae e Imprese possono monitorare e proteggere aree di differenti dimensioni




Ogni area digitalizzata attraverso un NFT nella Blockchain Solana garantisce trasparenza e governanza del processo

Dados de conservação	
resumo	Entidade em Foco em 3 de Junho em 2024 Sem 3, 2024
UCF #0000010000	
Área Conservada	256 m²
Biomassa total	11,43 t
Estoque de carbono	5,37 tC
Credito de Carbono Equivalente	0,41 tCO2e/ano
Vapor d'Água produzido	364,89 m³/ano


Siamo una greentech
focalizzata nel monitoraggio
remoto per garantire la
conservazione di attivo
florestale.




TECNOLOGIA PER UN FUTURO SOSTENIBILE



Monitoraggio
costante via
satellite



Tokenizzazione
e certificazione
dell'attivo
forestale



Sicurezza e
trasparenza
attraverso la
blockchain

METODOLOGIA CERTIFICATA



La nostra Metodologia é certificata da **Bureau Veritas** da luglio 2025,
Permettendo che il nostro sistema di monitoraggio e gli indicatori
ambientali associati siano utilizzati per qualsiasi area forestale del mondo

Come il nostro certificato può essere usato?

Identificação do cliente

Dados de conservação
Conservation Data

AmazonTree

Sua Empresa Ltda.
CNPJ 01.234.567/0001-89

Data de emissão / Issue date
30 de Outubro 2024, 15:45
Oct 30th 2024, 3:45pm

Data de emissão

Imagem do token



UCF #000000040

Contract Address
[3UP6L6bZbJSlIKkwapdHNv74zcZ3tLUZol5QNvVtAv4](#)

Wallet Address
[CEErEQIUrbKqgy6yxxVcFhM2uHePLzqDbkClQoS1oE8s](#)

Transaction
[pPactZVPalPSwasPDLtJ3tnm8rPAKSEDav38LozbMciSERM3au9CVDFeFlo3oSLwXtbasAA5cobsaNw2oxw7hvN](#)

Links de verificação na blockchain

Indicadores ambientais

Área total Total area	1024 m²
Biomassa total Total biomass	29,48 T
Estoque de carbono Carbon stock	13,85 T C
Crédito de carbono equivalente Equivalent carbon credit	1,06 T C/ano
Vapor d'água produzido Water vapor produced	1.060 m³/ano

Área tokenizada

Neutralizzazione
volontaria
emissioni
scopo 1, 2 e 3
Protocollo GHG

Ecosistema di grande impatto

- ✓ **Monitoraggio di aree per la conservazione forestale , delimitazione di uso per produzione agricola e progetti di riforestamento**
- ✓ **automazione di inventari forestali digitalizzati con misura remota degli indicatori ambientali associati.**
- ✓ **Neutralizzazione di emissioni per imprese con programmi**
ESG – CARBON NET ZERO



Imprese si distaccano nella mappa di
conservazione Amazzonica **promuovendo una
lideranza ambientale reale e verificabile dal
mercato attraverso la blockchain**

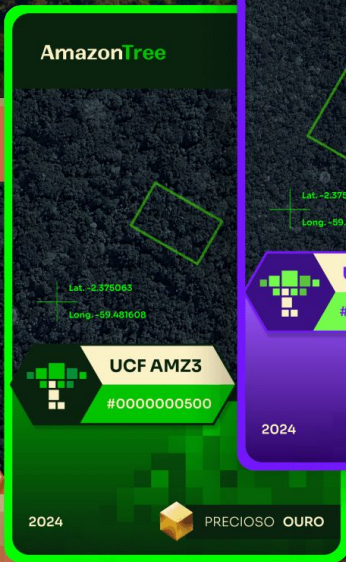


Studio del caso TOKENNATION 2025

Partecipiamo neutralizzando il maggior evento di Tokenizzazione dell' America Latina a Sao Paulo



0,27 tCO2
256 mq
25 \$



1,06 tCO2
1.024 mq
100 \$



5,3 tCO2
5.120 mq
500 \$



Ogni token emesso
rappresenta una
area protetta e
monitorata in
tempo reale

Gli NFT Amazon Tree aiutano le aziende a comunicare in modo innovativo la compensazione delle emissioni, facendo della sostenibilità un vero strumento di marketing.

AmazonTree 

Amazon Tree – Innovazione greentech per la conservazione della Foresta Amazzonica con impatto tracciabile e verificabile

Punti Chiave:

-  Monitoraggio satellitare continuo tramite programma Copernicus (ESA)
-  Tracciabilità garantita con Blockchain Solana (no double counting certificato)
-  Token NFT georeferenziati legati a lotti di foresta amazzonica protetta
-  Ogni token rappresenta un'area unica e verificabile: trasparenza totale

Punti di Forza per finanza agevolata:

- Progetto già validato, adattabile a bandi europei
- Allineato con il Green Deal Europeo e la Tassonomia Verde
- Innovazione digitale e ambientale: ideale per bandi su sostenibilità e transizione ecologica

AmazonTree 

Il Futuro non si aspetta... il Futuro si crea.
Fai parte anche tu della trasformazione !!

contact@amazontree.earth (Brasile)

<https://www.amazontree.earth/>

Info@metafactory.life (Italia)